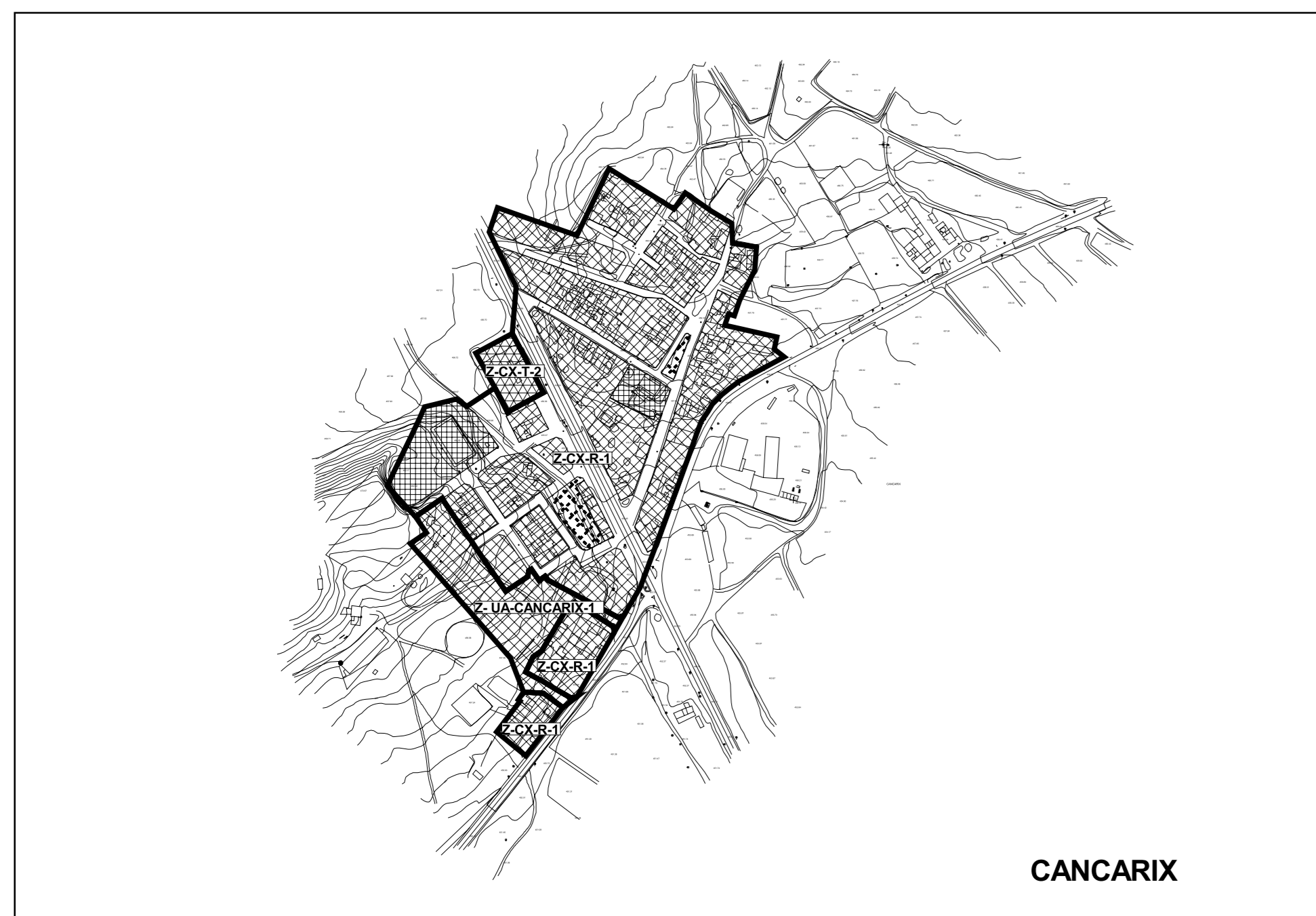
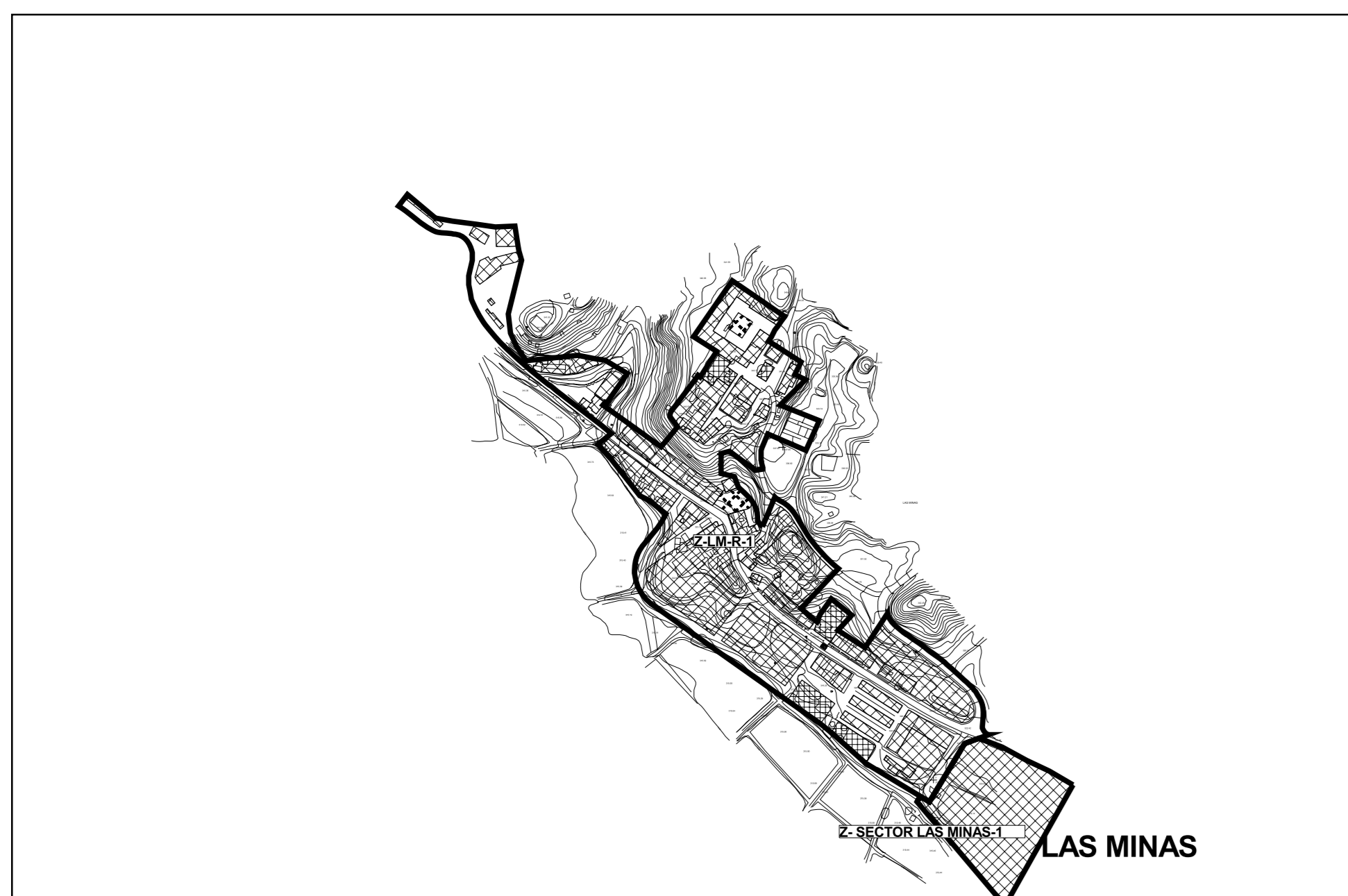




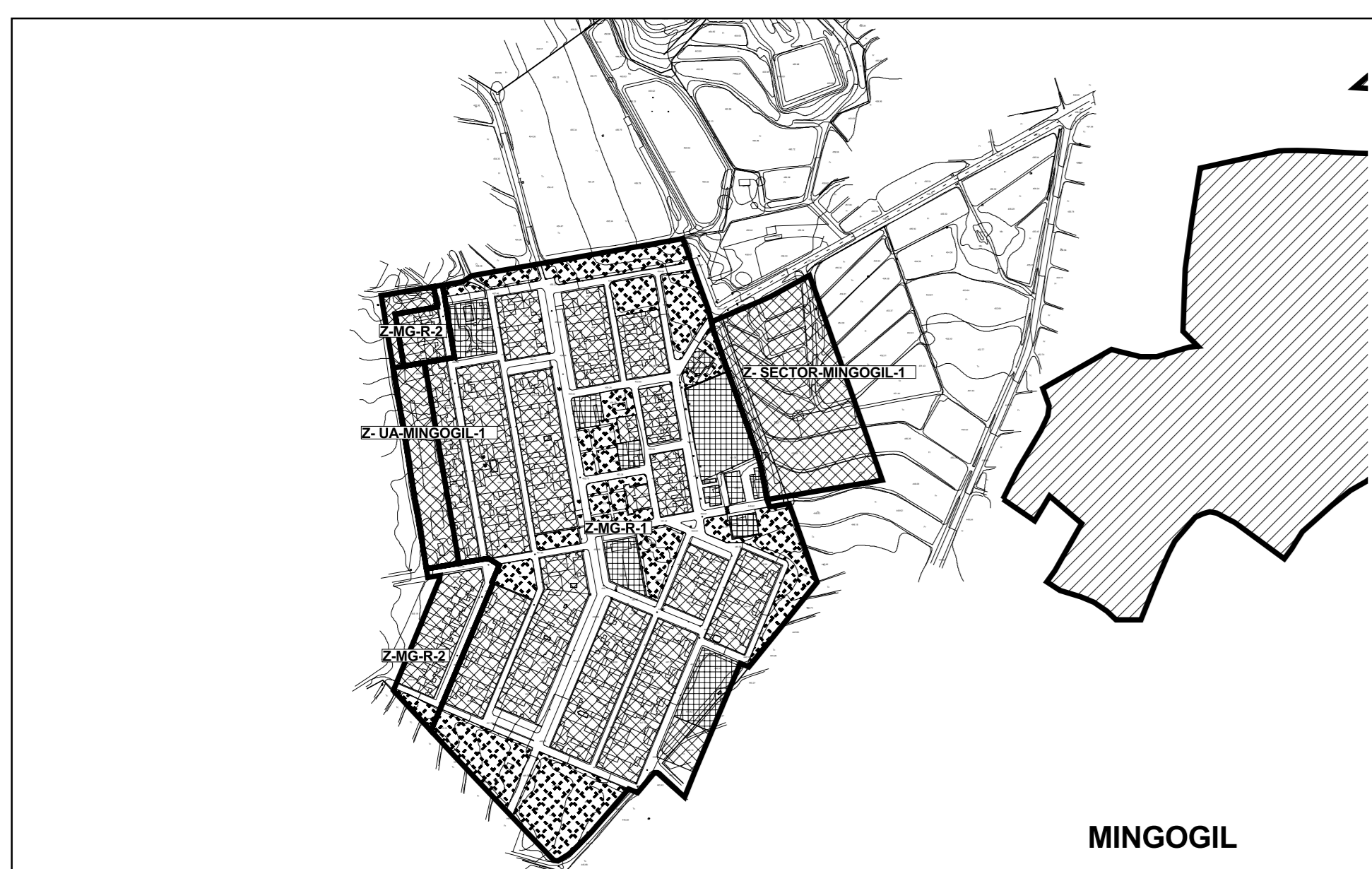
AGRA



CANCARIX



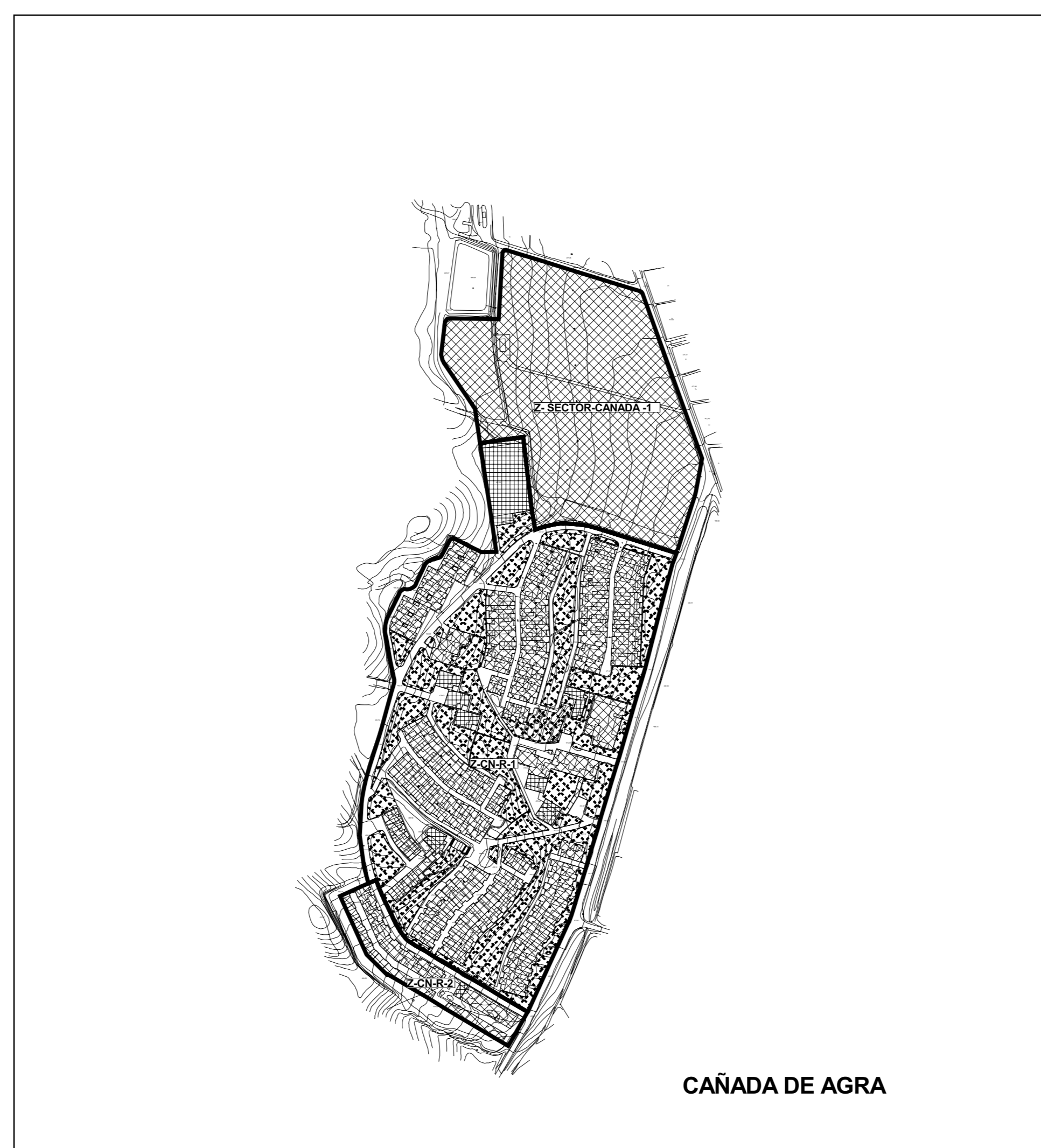
LAS MINAS



MINGOGIL



AGRAMÓN



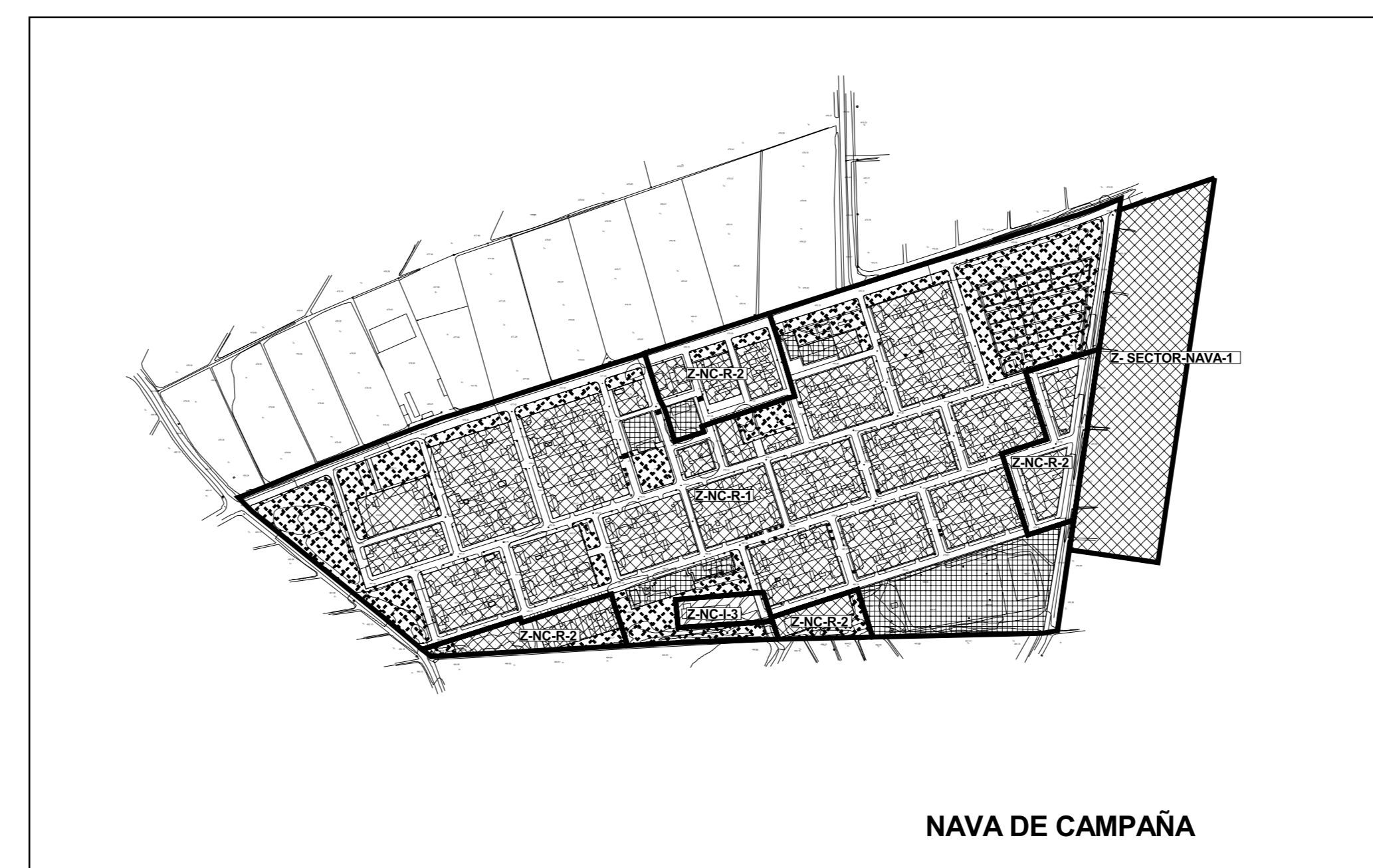
CAÑADA DE AGRA



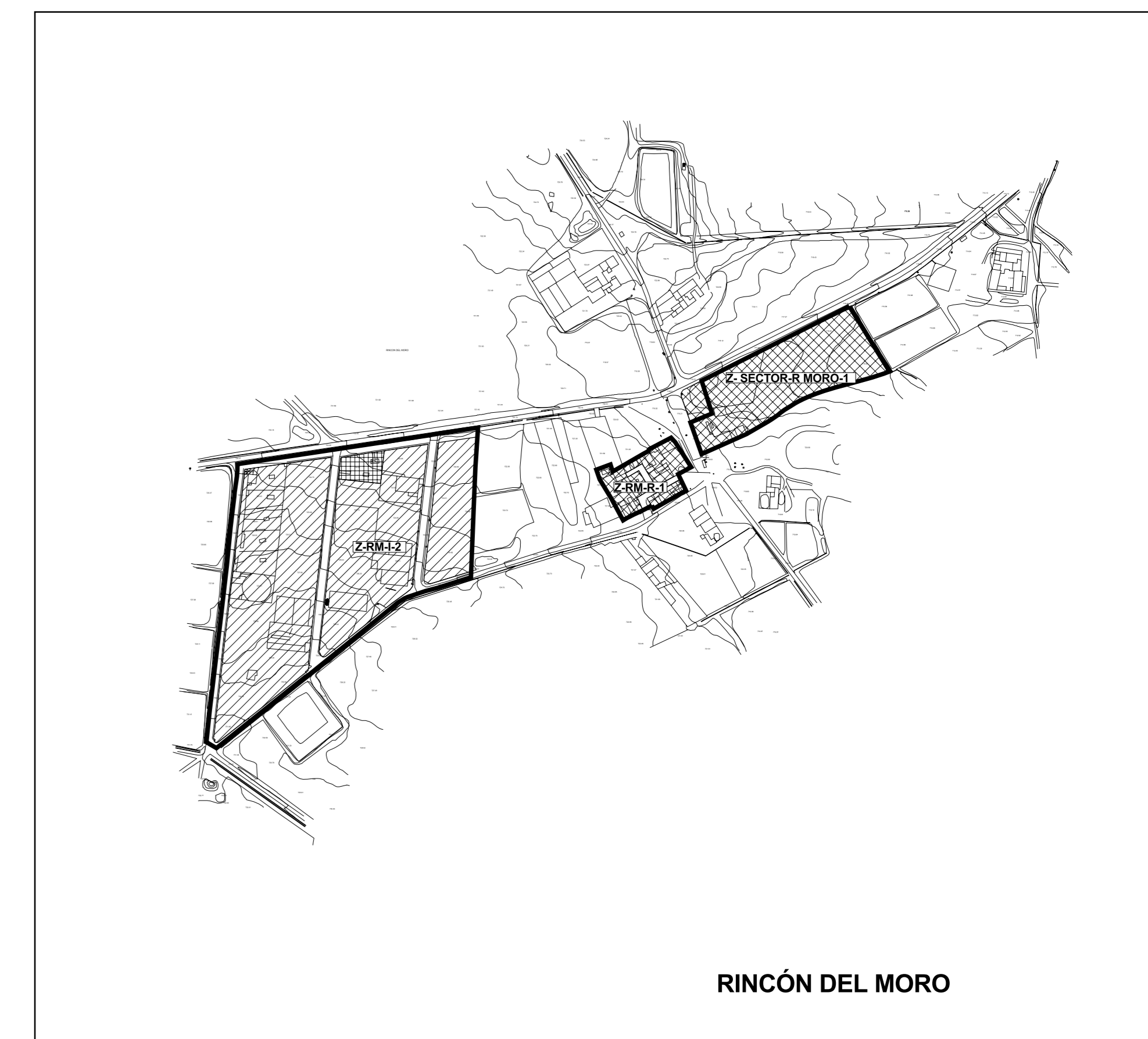
MINATEDA



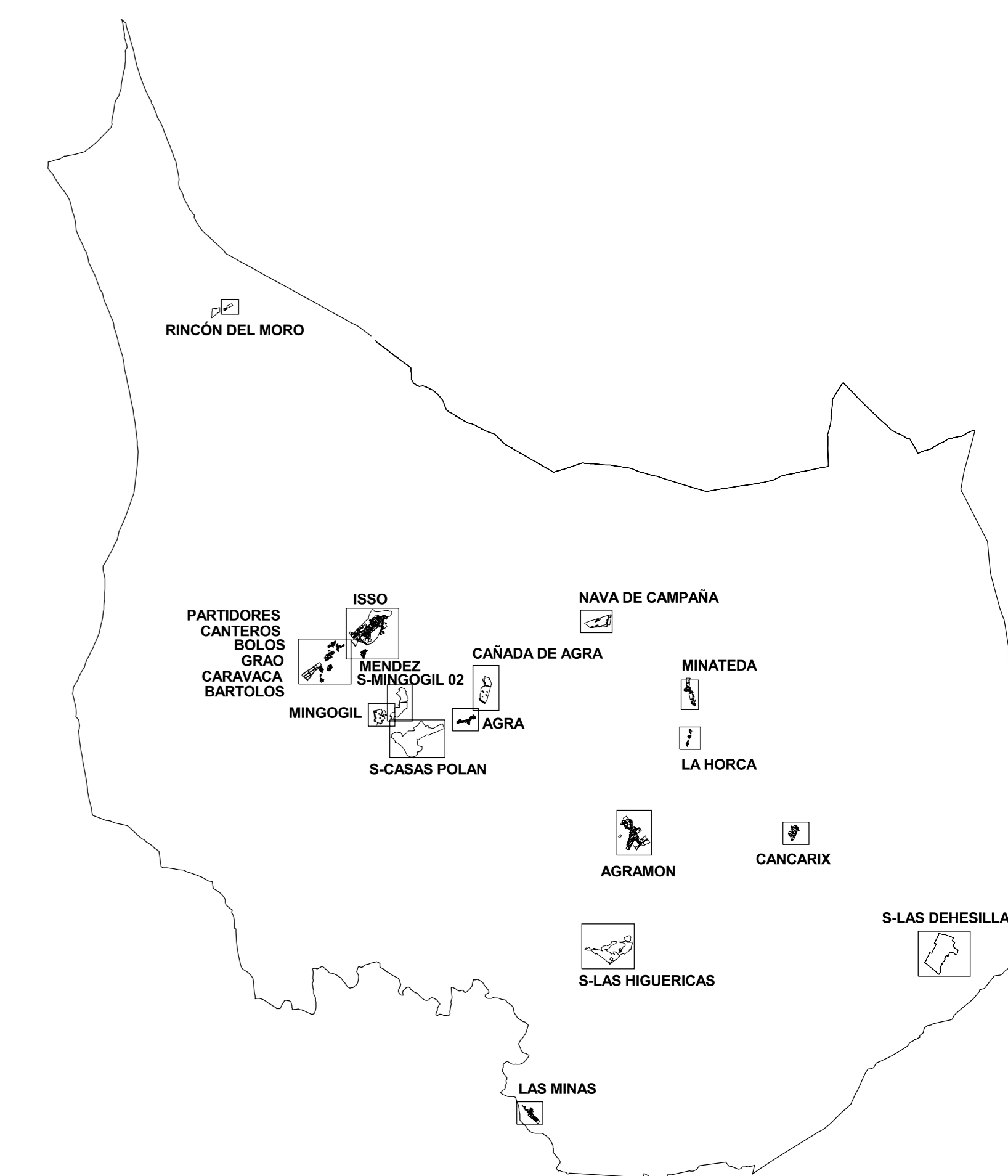
LA HORCA



NAVA DE CAMPAÑA



RINCÓN DEL MORO



- USO RESIDENCIAL
- USO INDUSTRIAL
- USO DOTACIONAL-EQUIPO
- USO DOTACIONAL-GASOLINERA
- USO DOTACIONAL-ESPACIOS LIBRES
- USO TERCARIO
- Z-H-R1 DELIMITACIÓN DE ZOU EN SUELO URBANO
- Z-SECTOR-H-R7  
Z-UA-H-R12 DELIMITACIÓN DE ZOU EN SUELO URBANO NO CONSOLIDADO Y URBANIZABLE

TEXTO REFUNDIDO. ENERO 2010

		<b>AYUNTAMIENTO DE HELLÍN</b>		NUM. HOJA
		<b>PLAN DE ORDENACION MUNICIPAL</b>		
NUM. EXPEDIENTE: 23000	CARTOGRAFIA: CARDINAL S.L.	FECHA: Mayo 2009	NÚCLEOS	
TRAZADO: 07-ord-usos globales apr	SERIE: Ordenación	ESCALA: 1:5000	ORD 02	
Ordenación Estructural			NUM. PLANO	
IDENTIFICACIÓN DE ZONAS DE ORDENACIÓN URBANÍSTICA. USOS GLOBALES			ORD 02	
APROBACIÓN INICIAL		APROBACIÓN DEFINITIVA		NUM. ORDEN
				38