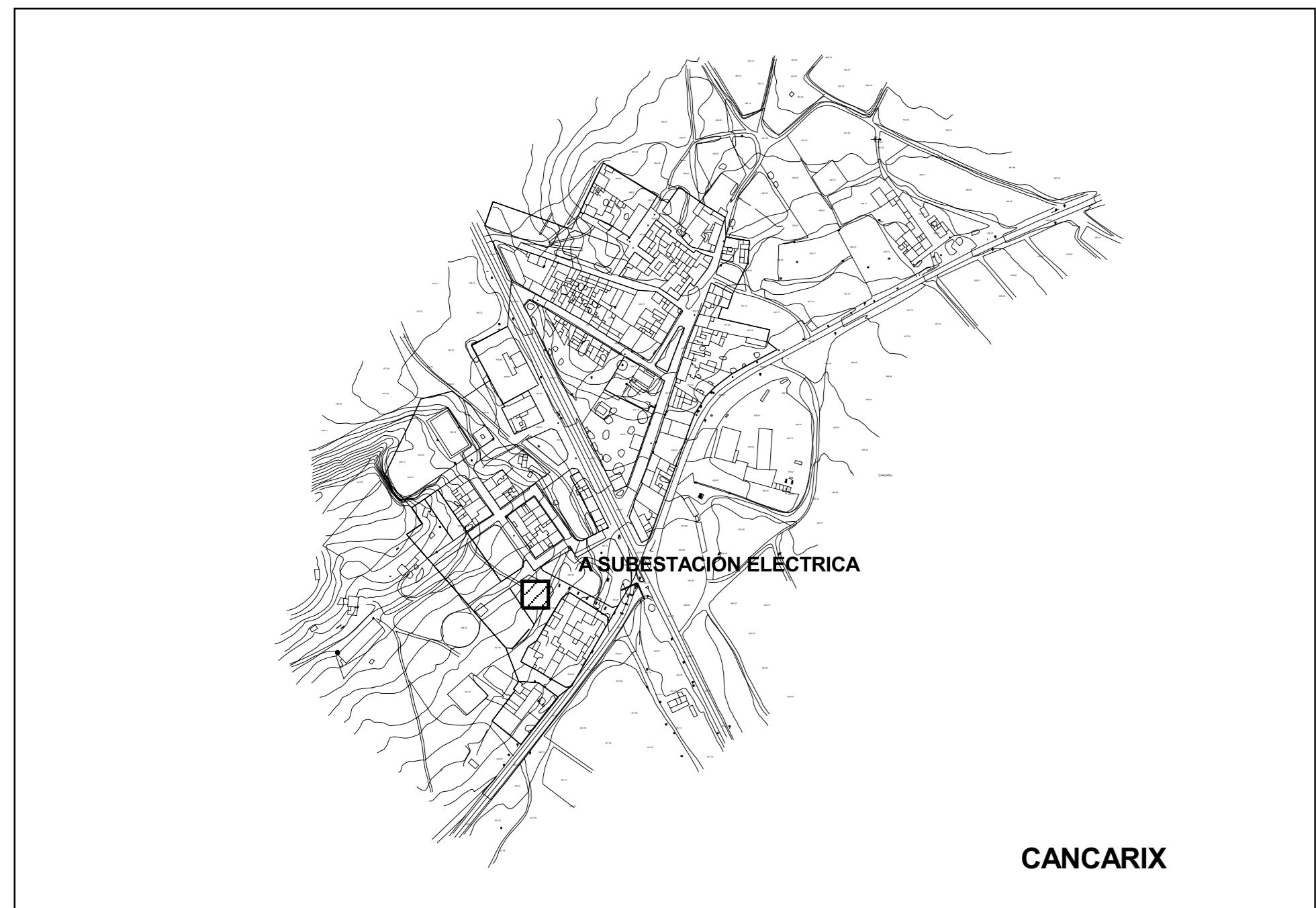
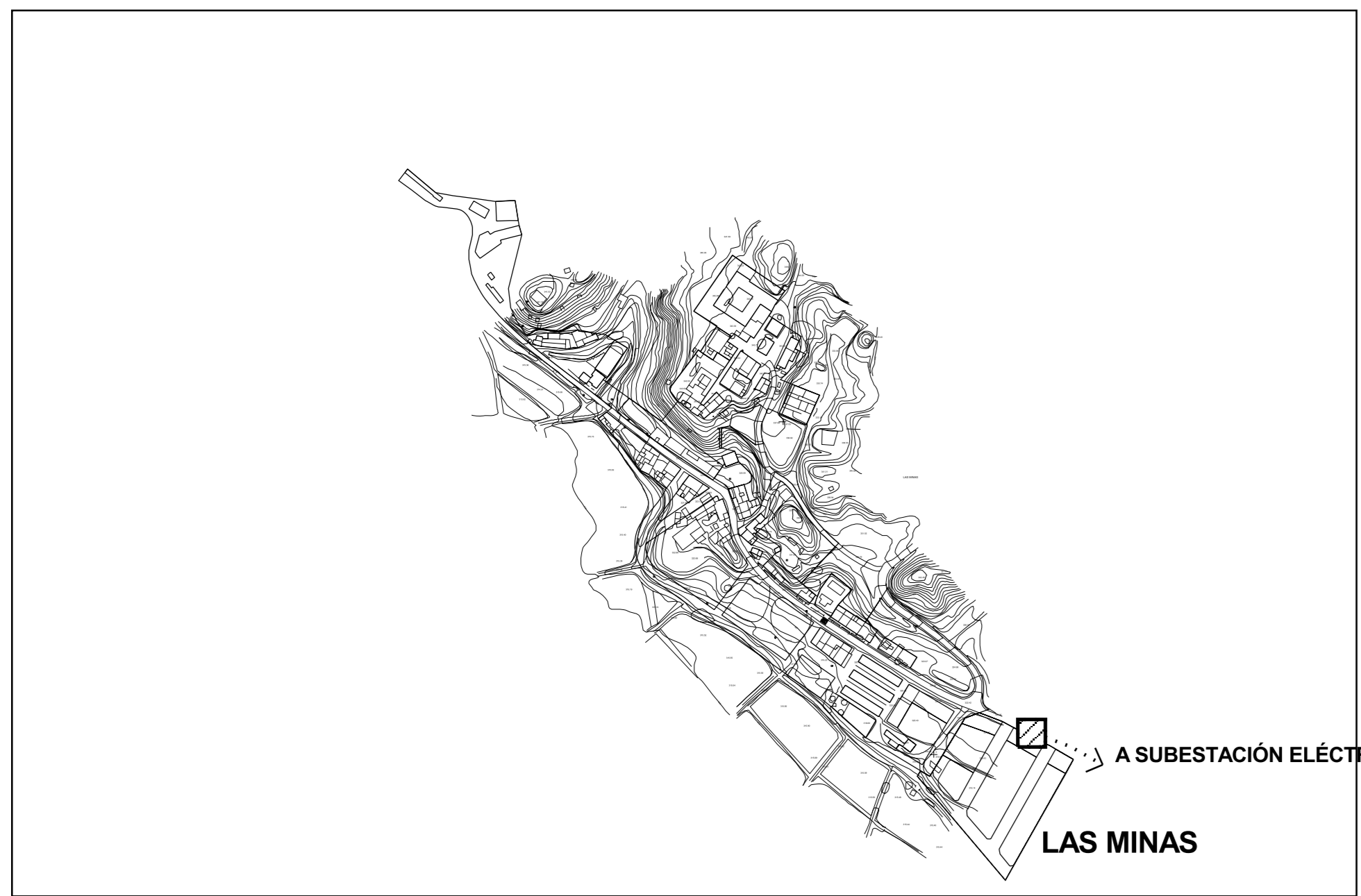




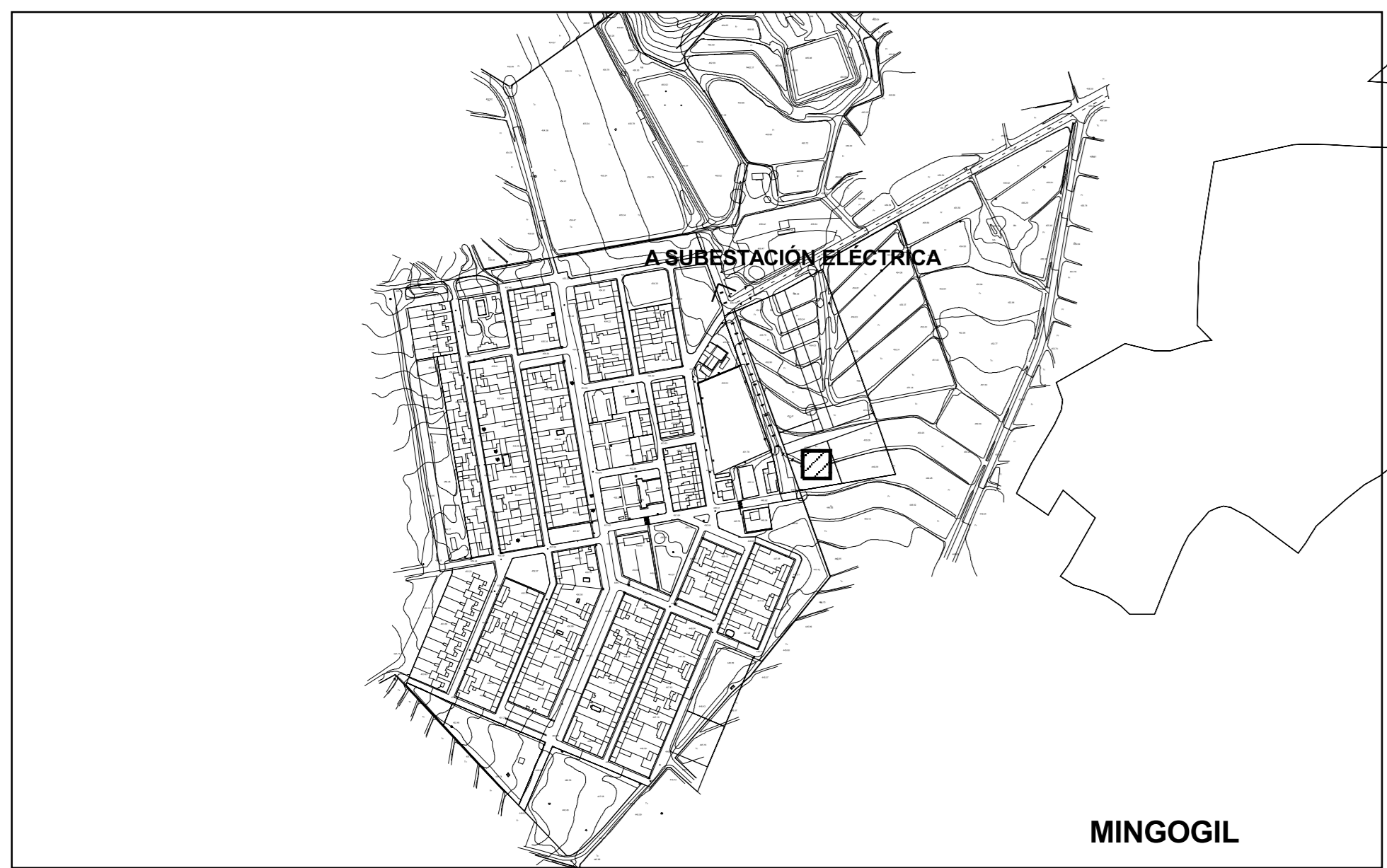
AGRA



CANCARIX



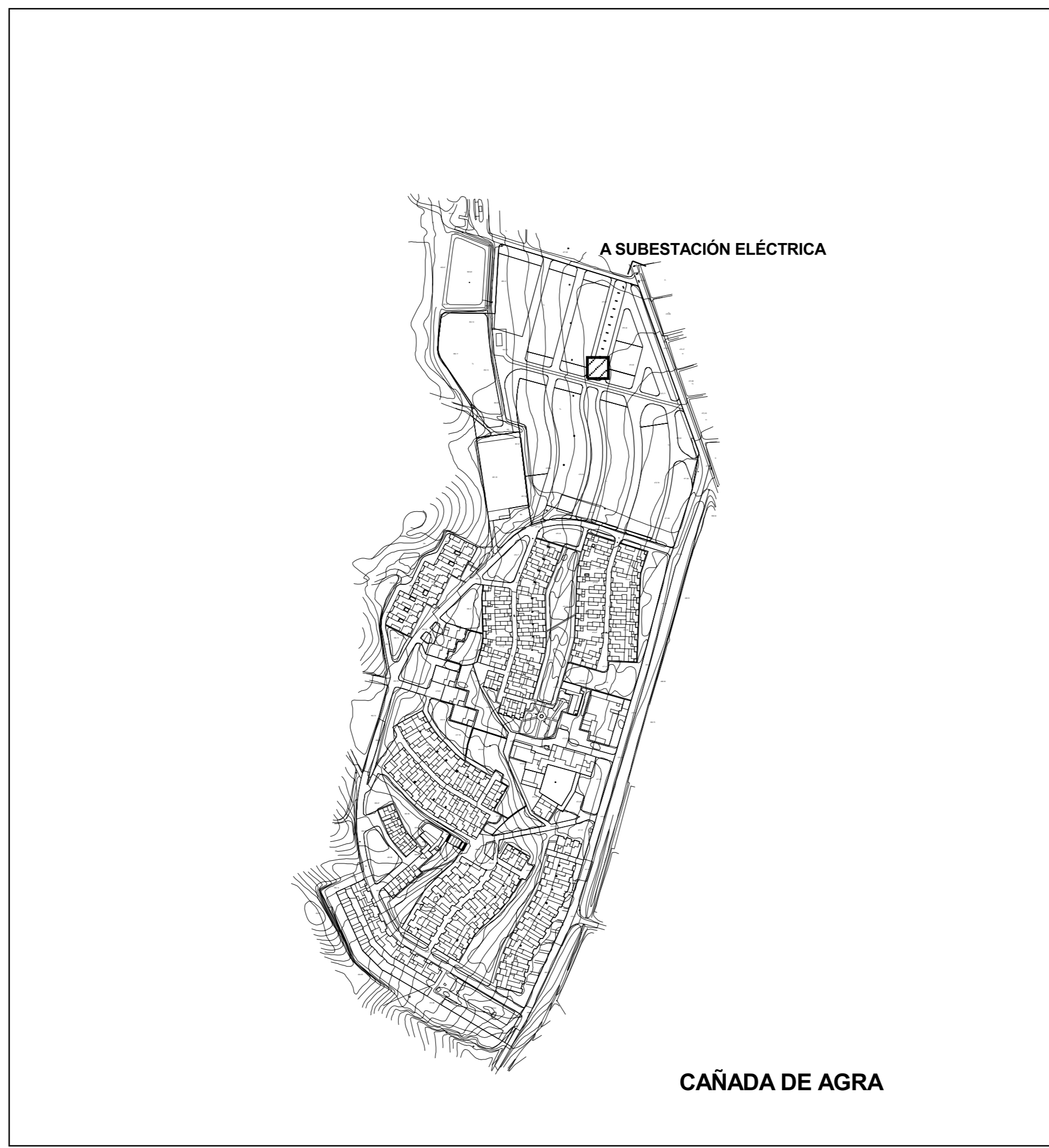
LAS MINAS



MINGOGIL



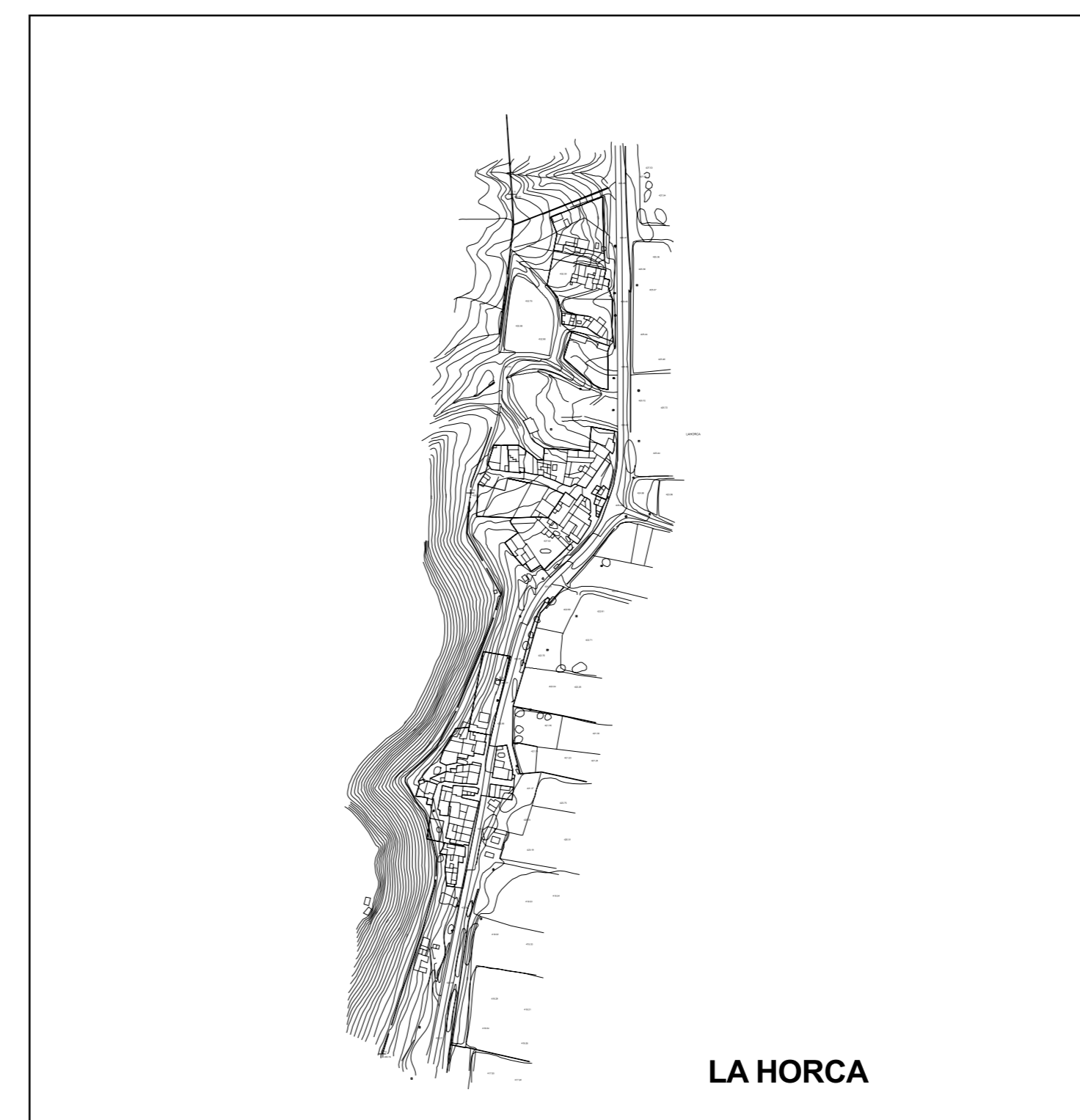
AGRAMÓN



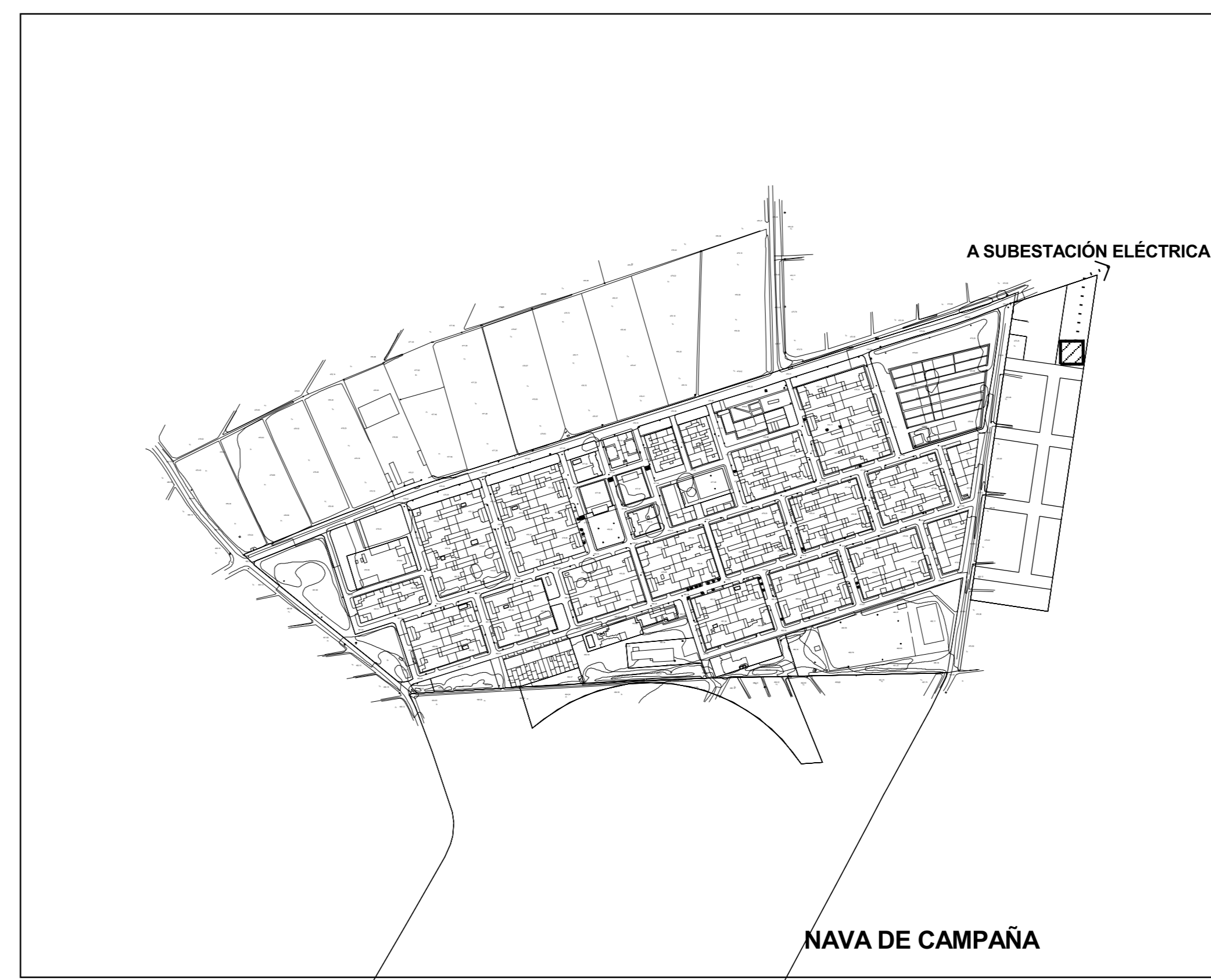
CAÑADA DE AGRA



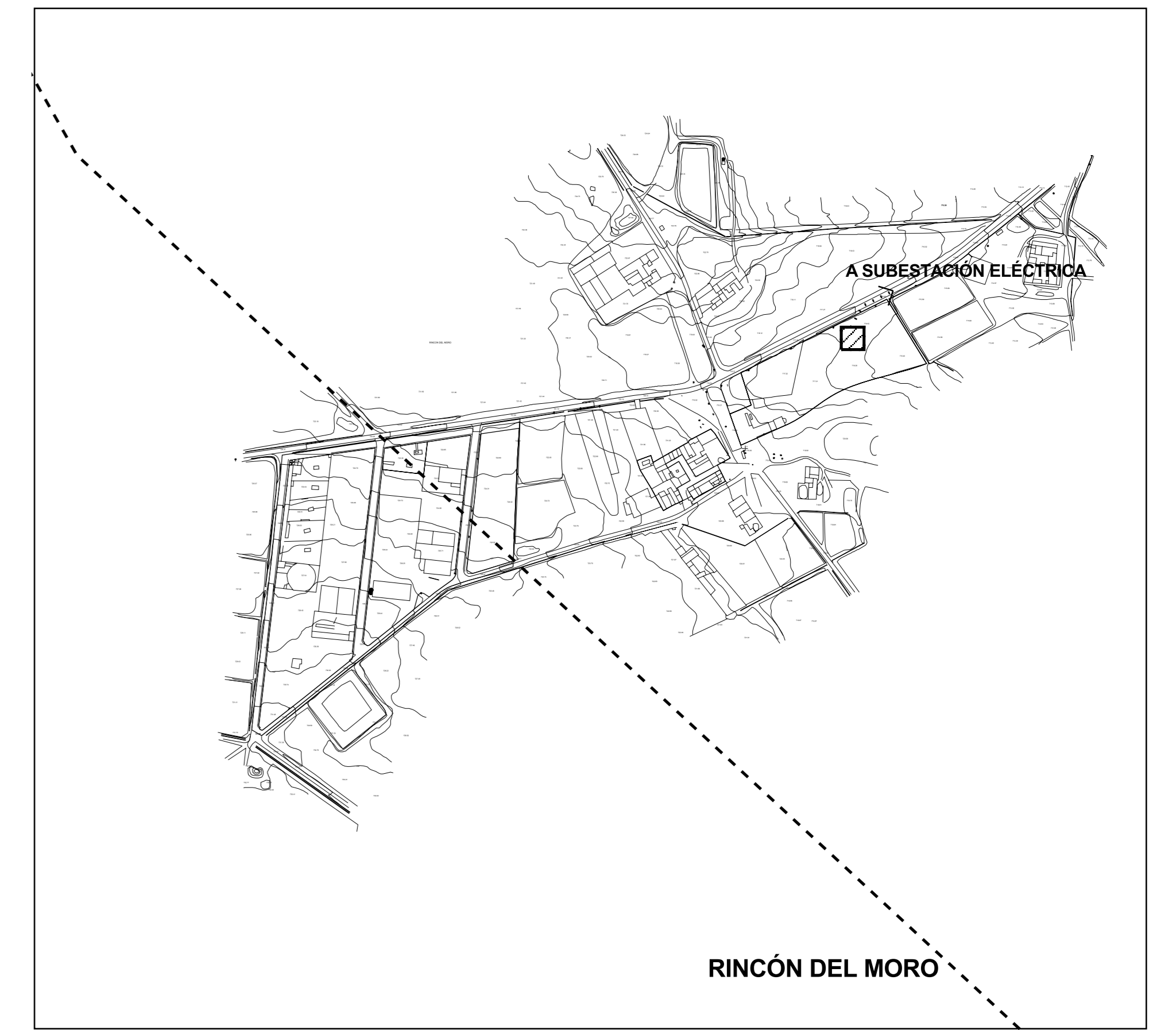
MINATEDA










LA HORCA



NAVA DE CAMPAÑA



RINCÓN DEL MORO

-  RED ELÉCTRICA EXISTENTE A. T.
-  RED ELÉCTRICA EXISTENTE M. T.
-  RED ELÉCTRICA PROPUESTA M. T.
-  SUBESTACIÓN ELÉCTRICA EXISTENTE
-  CENTRO DE TRANSFORMACIÓN EXISTENTE
-  CONEXIÓN EXTERIOR DE M. T. EN POSTE DE RED AÉREA EXISTENTE
-  CENTRO DE TRANSFORMACIÓN PROPUESTO

NOTA:
LA RED EXISTENTE SÓLO MUESTRA LOS DATOS DE LOS QUE SE DISPONE ACTUALMENTE

TEXTO REFUNDIDO. ENERO 2010

		AYUNTAMIENTO DE HELLÍN		NUM. HOJA
		PLAN DE ORDENACION MUNICIPAL		
				
NUM. EXPEDIENTE: 23000	CARTOGRAFIA: CARDIVAL S.L.	FECHA: 3 Septiembre 2008	NÚCLEOS	
TRAZADO: 07-ord-elec.apr	SERIE: Ordenación	ESCALA: 1:5000	NUM. PLANO	
Ordenación Detallada			ORD 07	
APROBACIÓN INICIAL		APROBACIÓN DEFINITIVA		NUM. ORDEN
				134