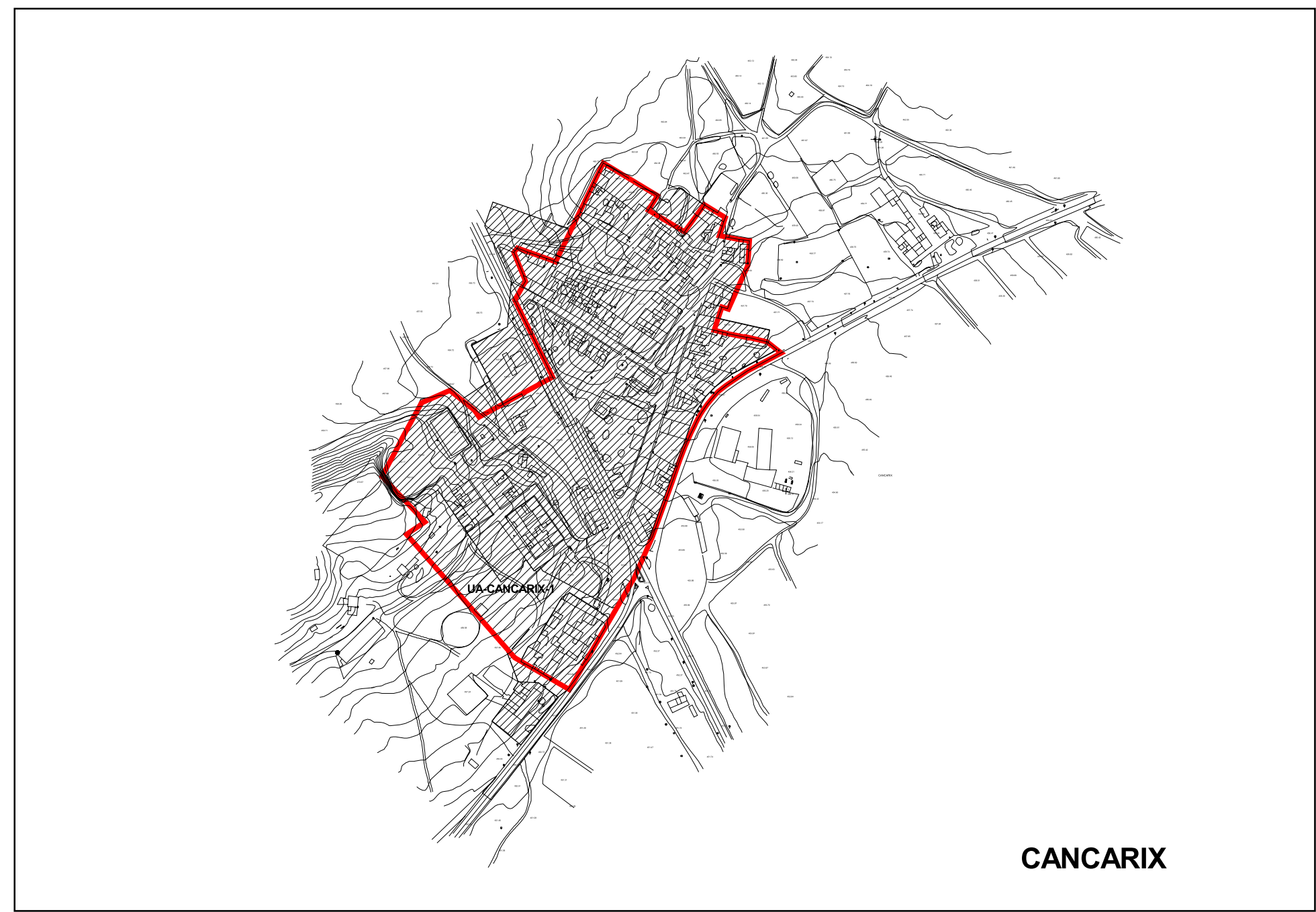
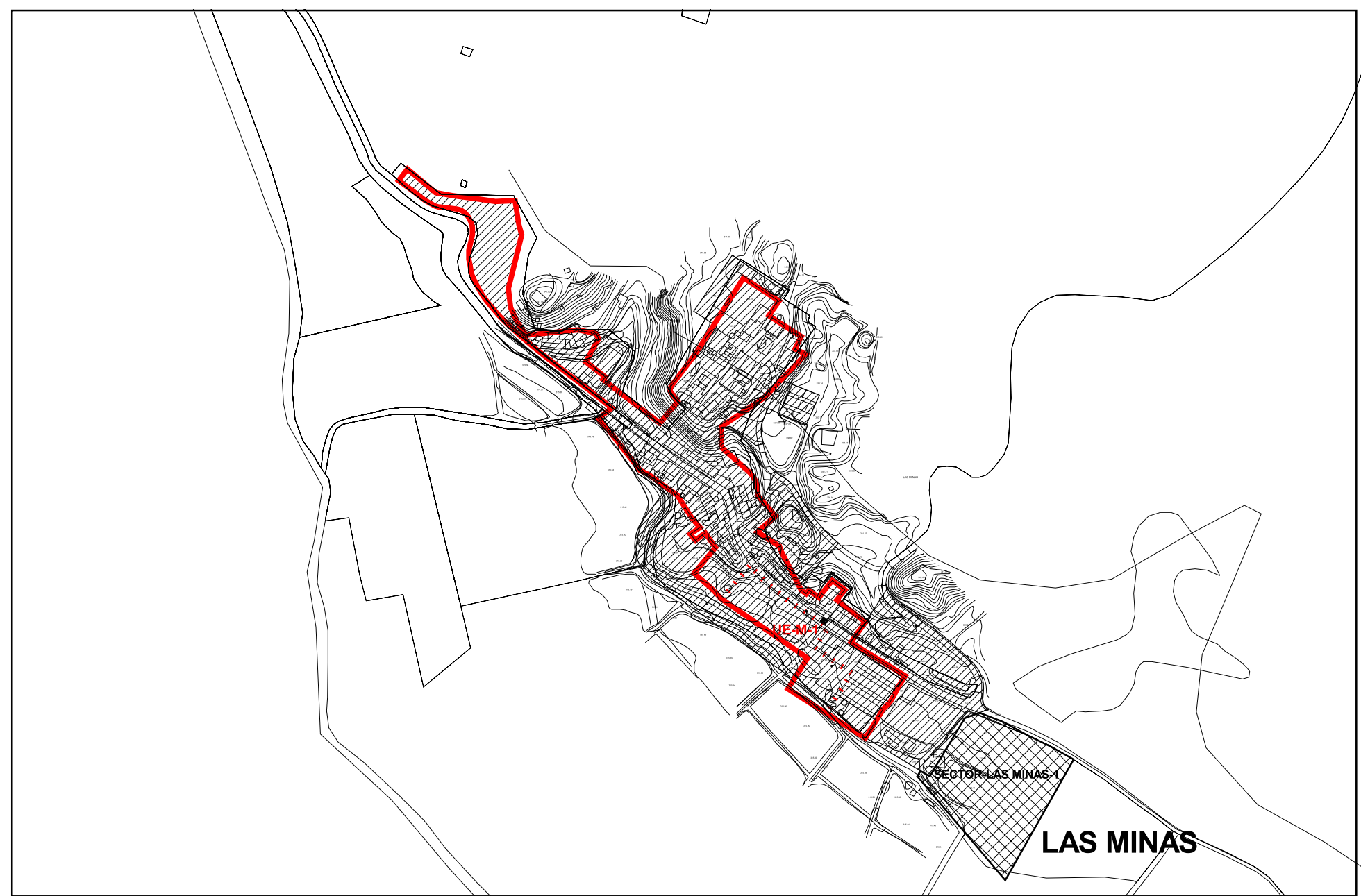


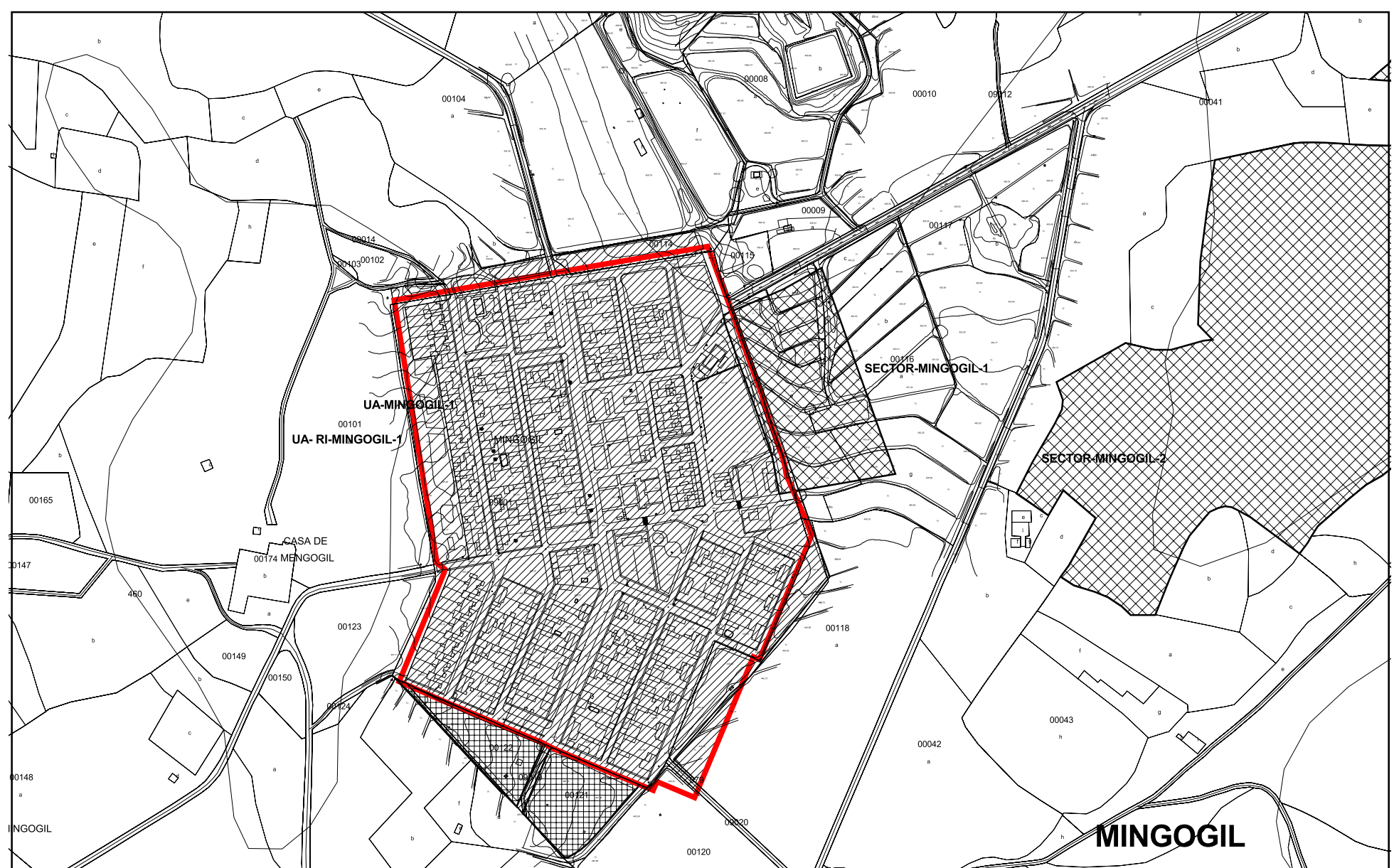
AGRA



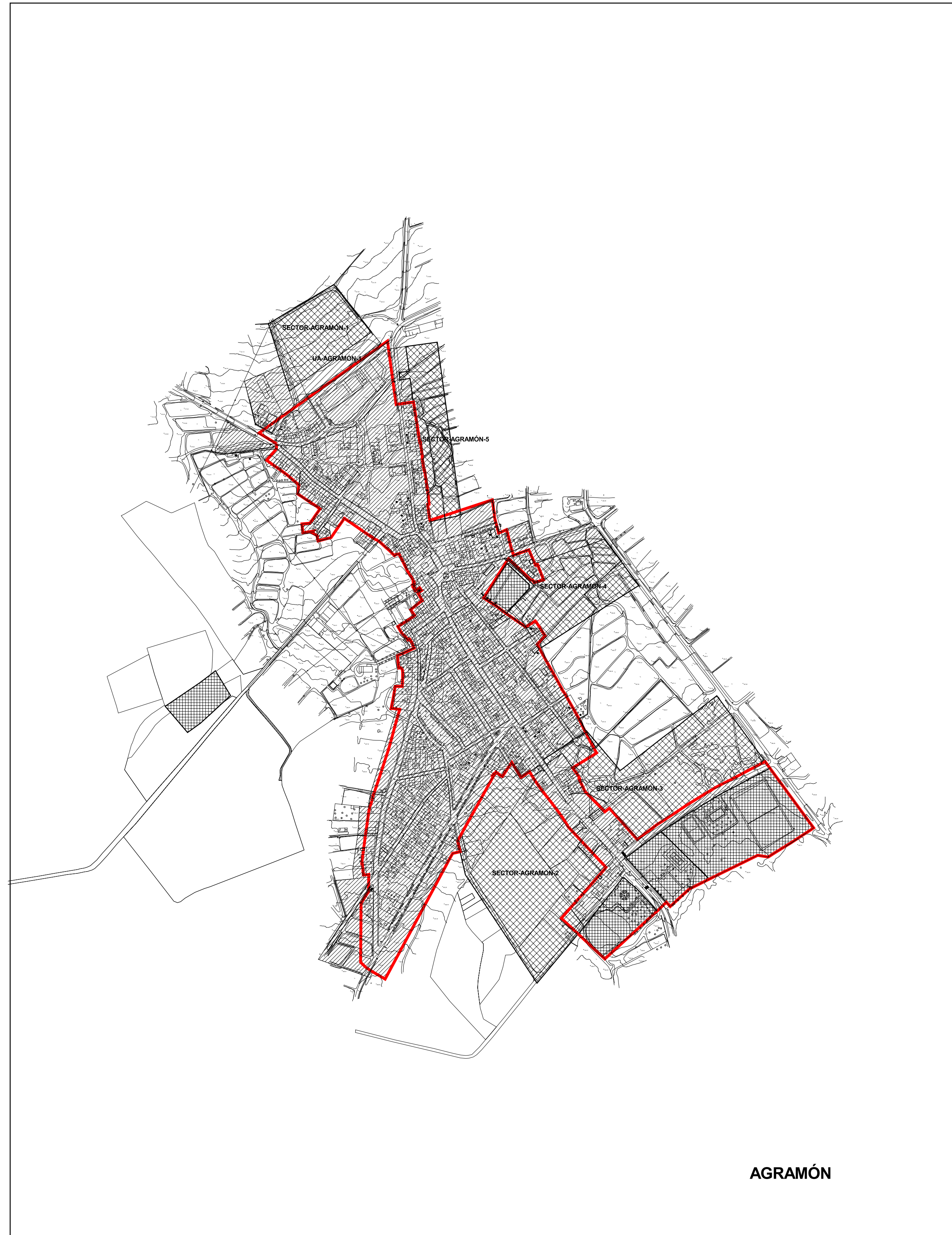
CANCARIX



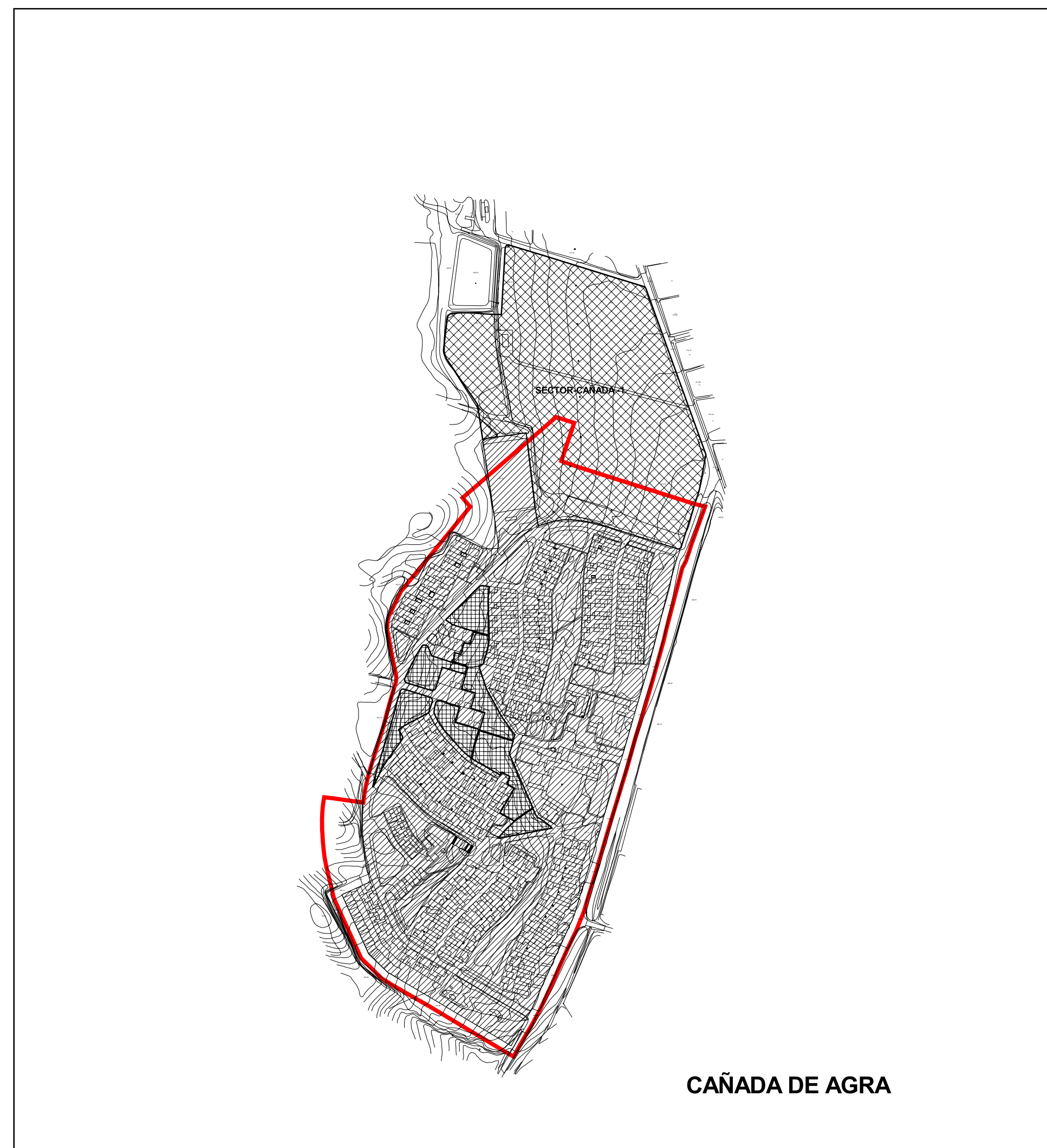
LAS MINAS



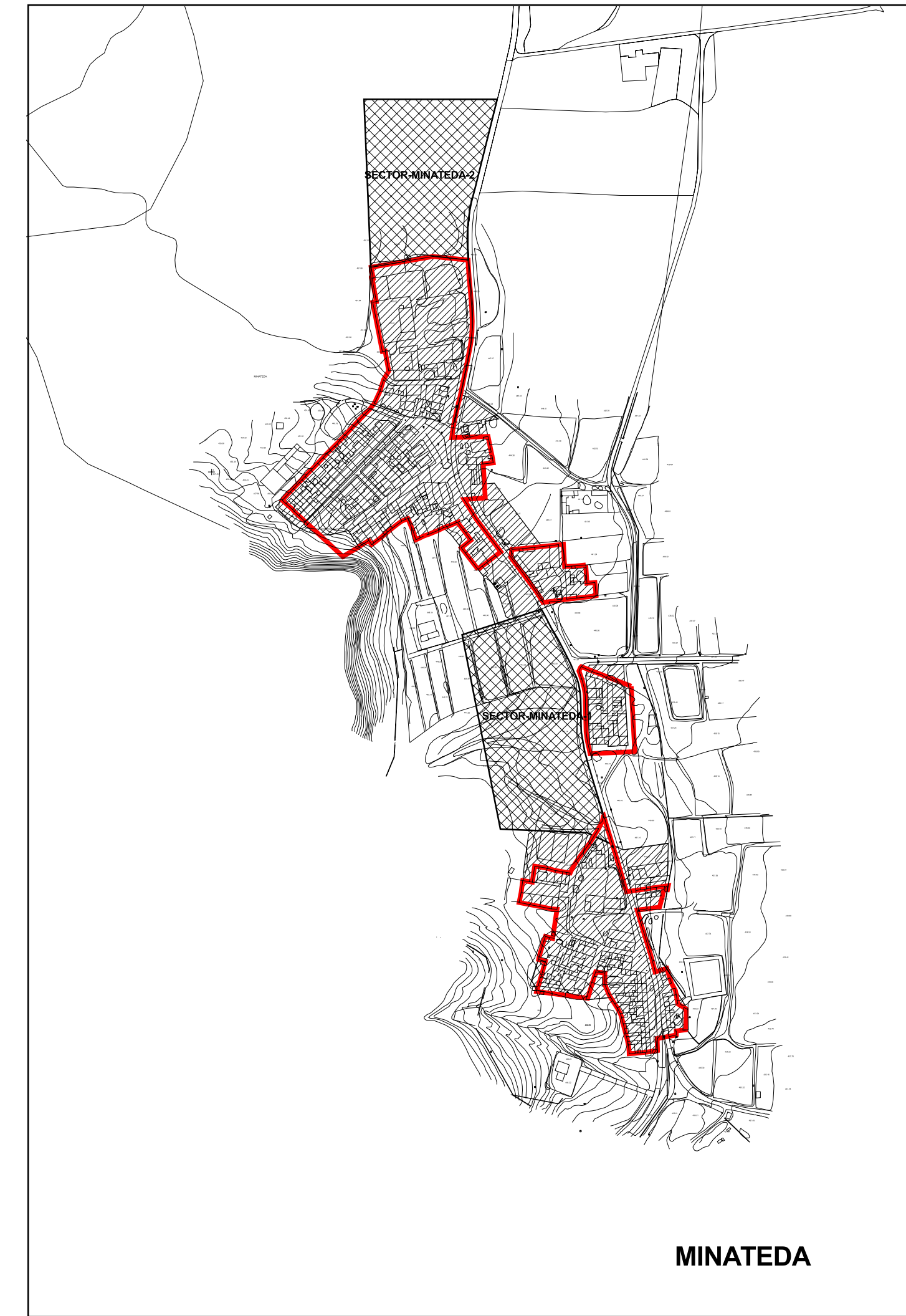
MINGOGIL



AGRAMÓN



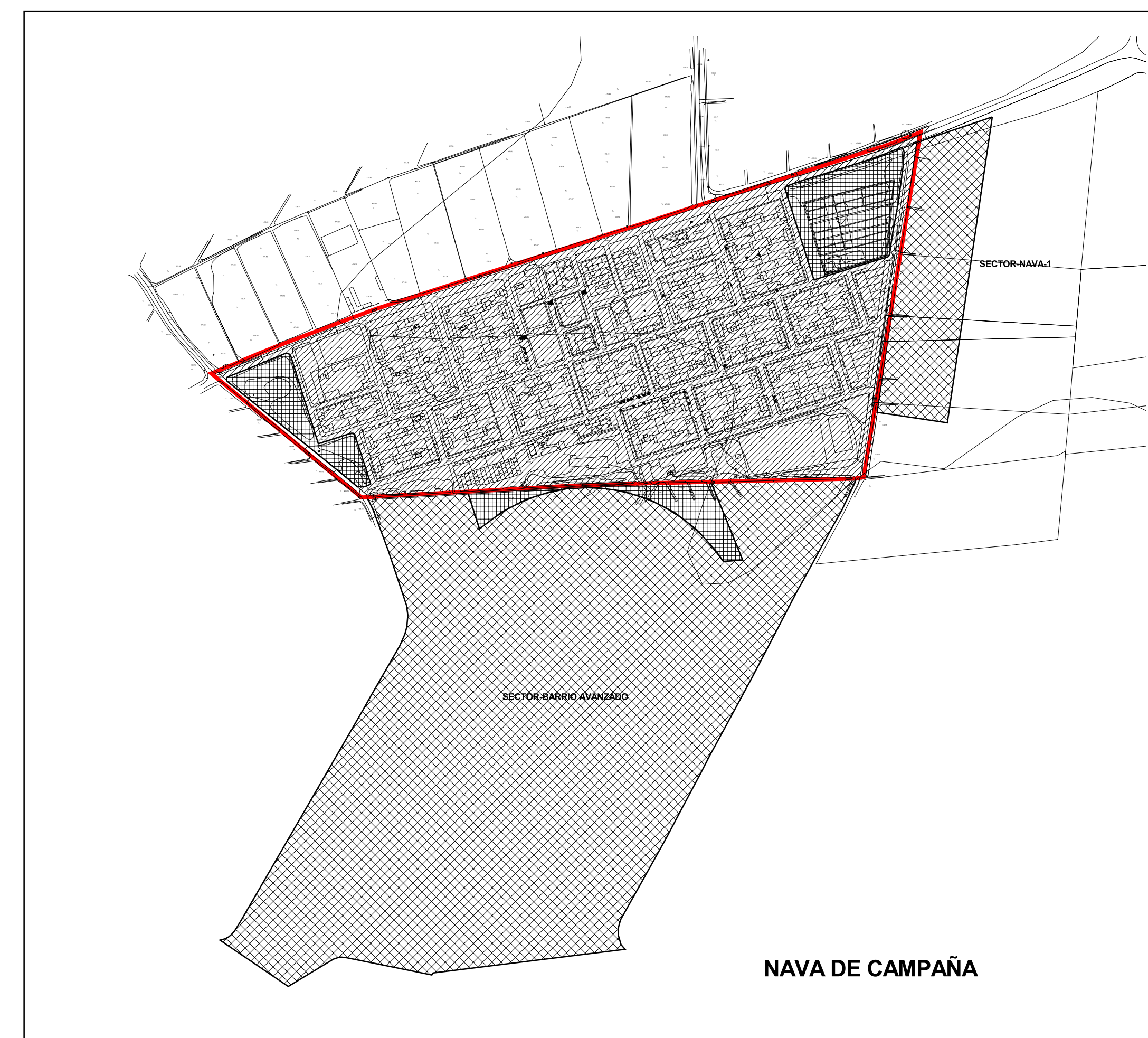
CAÑADA DE AGRA



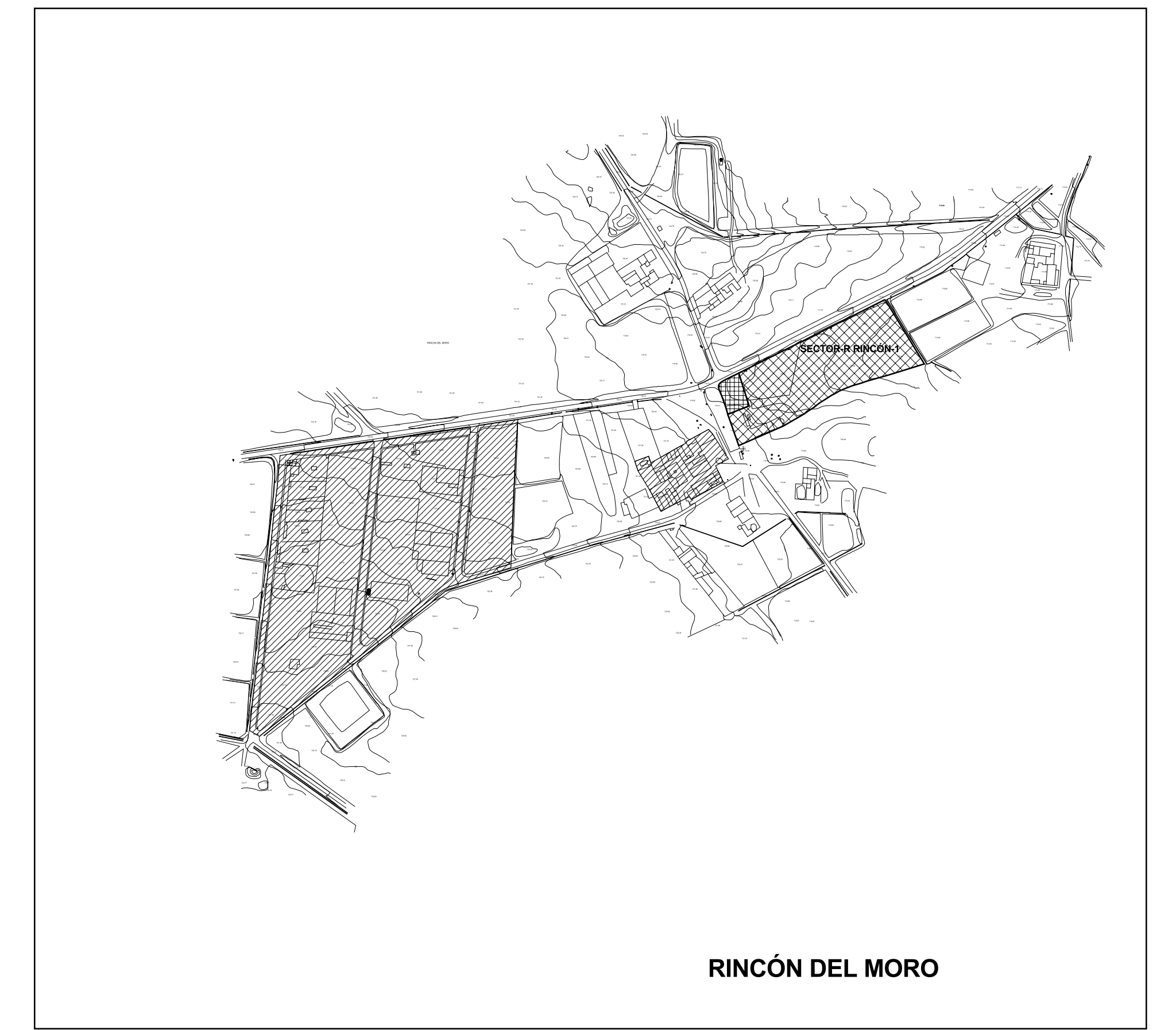
MINATEDA



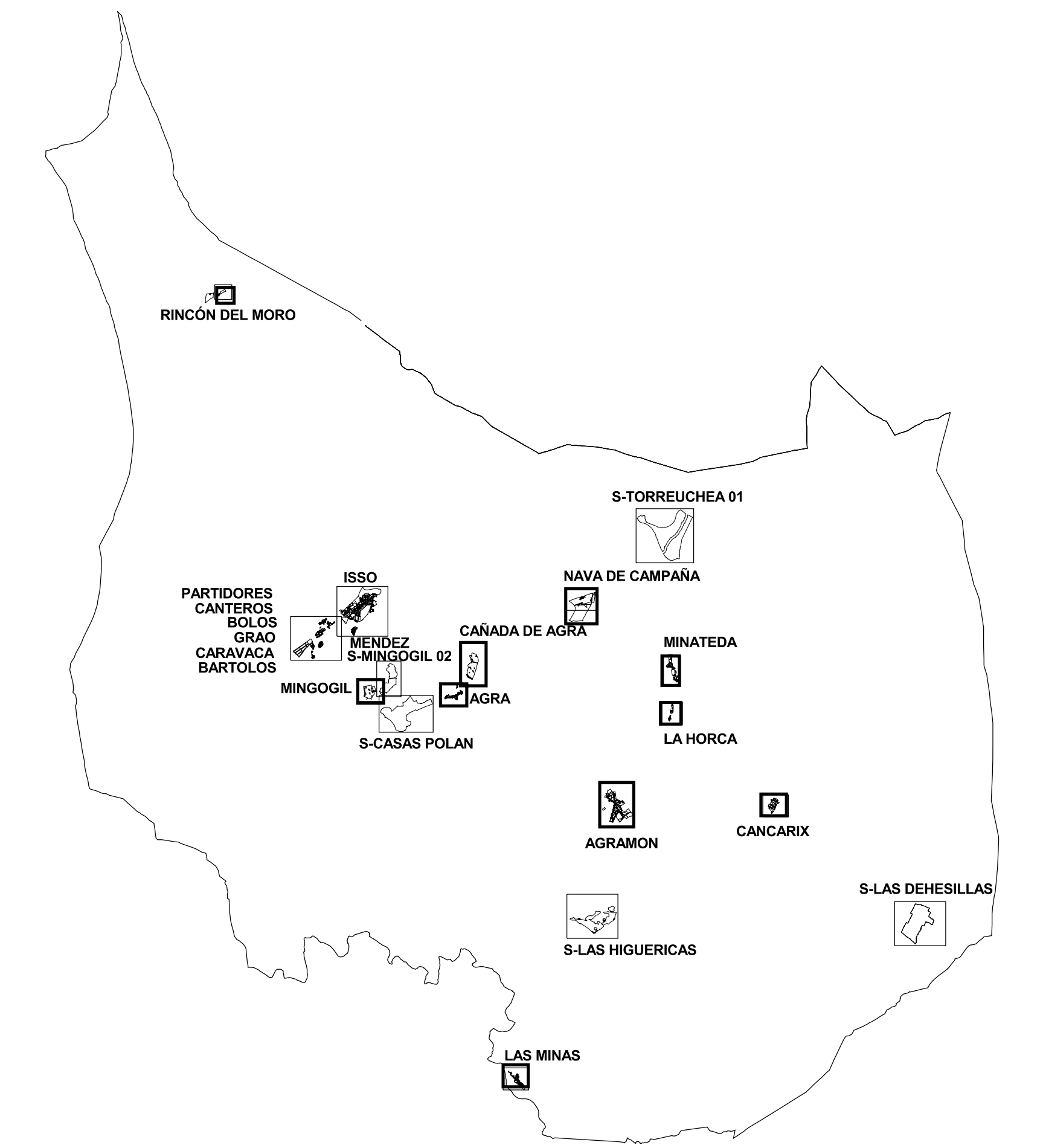
LA HORCA



NAVA DE CAMPAÑA



RINCÓN DEL MORO



- P.G.O.U.**
- SUELO URBANO
 - UNIDADES DE EJECUCIÓN (UE)
 - SUELO URBANIZABLE (SUP / SUNP)
 - ACTUACIÓN POR COOPERACIÓN (AC)
 - ACTUACIÓN POR EXPROPIACIÓN (AE)
- P.O.M.**
- SUELO URBANO
 - UNIDADES DE ACTUACIÓN (UA)
 - SUELO URBANIZABLE (SECTOR)
 - SISTEMAS GENERALES

TEXTO REFUNDIDO. ENERO 2010

		AYUNTAMIENTO DE HELLÍN			NUM. HOJA
		PLAN DE ORDENACION MUNICIPAL			
	NUM. EXPEDIENTE:	CARTOGRAFIA:	FECHA:		NUM. PLANO
	22/2010	CARDIVAL, S.L.	Mayo 2009		
	TRAZADO:	SERIE:	ESCALA:		
	07-PGOU-POM.apr	Información	1/5000		
		SUPERPOSICIÓN PGOU/POM			
APROBACIÓN INICIAL		APROBACIÓN DEFINITIVA			
					NUM. ORDEN
					22